
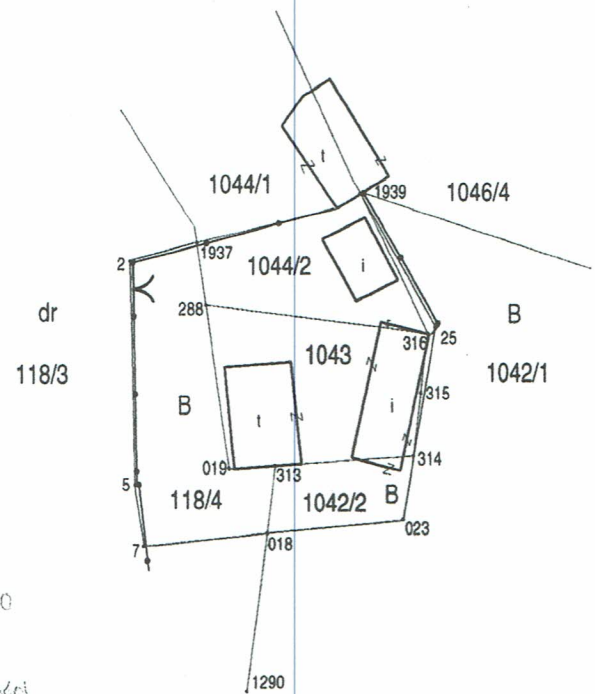


Szkiec orientacyjny 1:10000



WYNIESIENIE SKALA 1:500



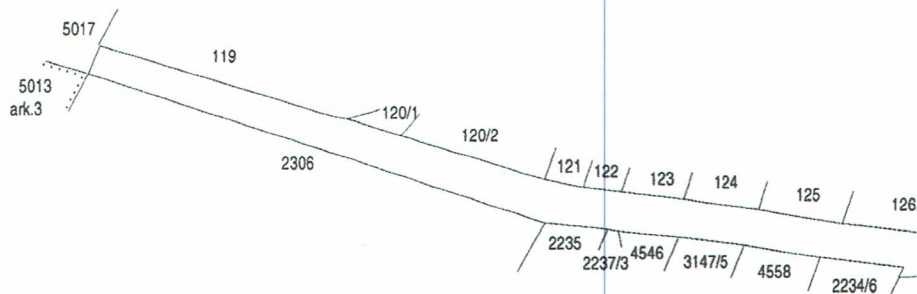
BURMISTRZ IŁŻY  
 ul. Rynek 11, 27-100 Iłża  
 tel. 048 616 3135, fax 048 616 3300  
 e-mail: iłza@ilza.pl

Miejscowy projekt podziału nieruchomości  
 został zatwierdzony decyzją ostateczną  
 z dn. 12. lipca 2016 r. ....  
 RG.N. 6831.8.2016.HL.

BURMISTRZ IŁŻY  
 Andrzej Moskwa

WYKAZ WSPÓŁRZĘDNYCH

Nr	X	Y
1937	5669585,60	7516153,60
1939	5669588,88	7516164,47
1290	5669556,13	7516156,92
288	5669581,46	7516154,20
313	5669571,11	7516158,79
314	5669571,69	7516168,03
315	5669575,78	7516168,52
316	5669579,60	7516168,99
2	5669584,36	7516149,21
5	5669569,85	7516149,51
7	5669565,86	7516150,10
018	5669566,68	7516158,24
019	5669570,92	7516155,73
023	5669567,60	7516167,33
25	5669580,00	7516169,51



Miejscowość : Iłża  
 Jednostka ewidencyjna:142503\_4 Iłża-miasto  
 Obręb:0001 Iłża  
 arkusz 17  
 działki nr 118/2 i 1042

P= 1,6386 ha

GKN.6642.1.4107.2015

Mapę wykonano dn.12.04.2016

MAPA Z PROJEK  
 NIERUCH  
 SKALA

Układ PL-2000

